









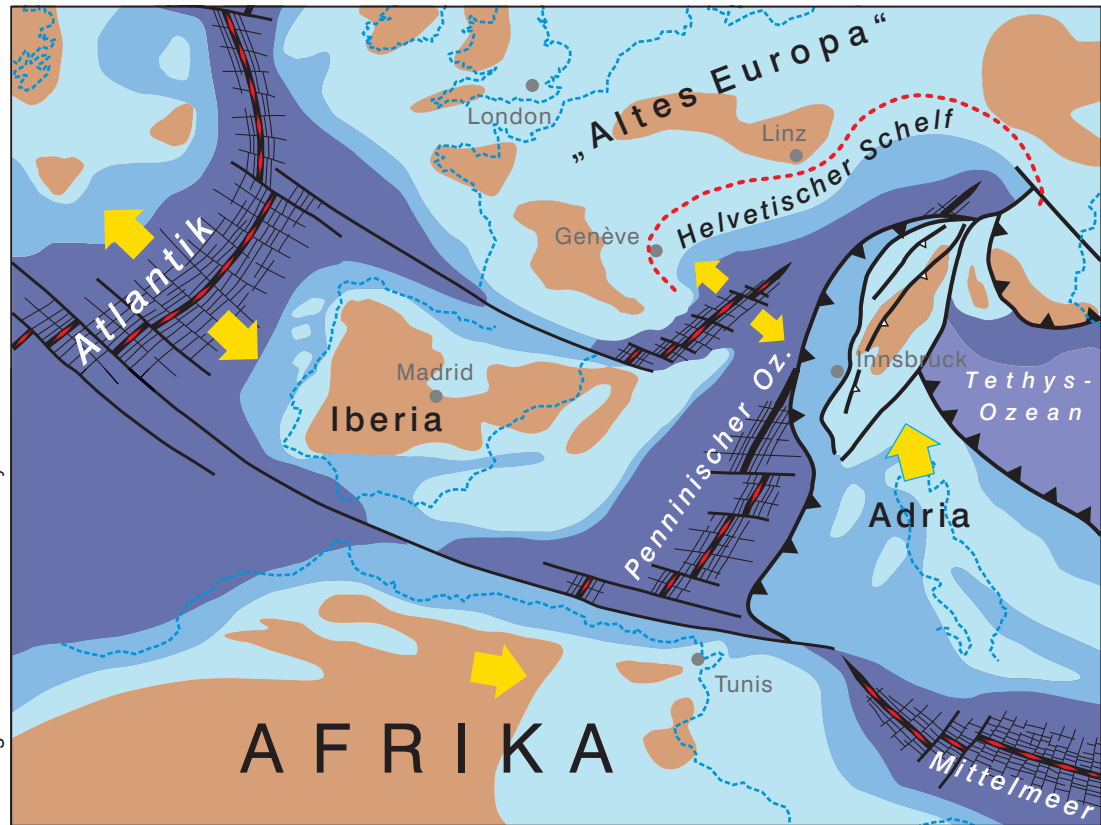


- Festland 
- Flacher Schelf 
- Tiefer Schelf 
- Obduzierte ozeanische Lithosphäre 
- Tiefsee über ozeanischer Kruste 
- Störung 
- Mittelozeanischer Rücken 
- Subduktion, Überschiebung (Zacken weisen zur Oberplatte) 
- Relative Plattenbewegung 
- Heutiger Außenrand des Alpen-Karpaten-Bogens 



© Geologische Bundesanstalt / Rocky Austria